









PLAN ZAGOSPODAROWANIA TERENU

PRZEBUDOWA DP NR 1400N NA DŁUGOŚCI 4,00 KM
WRAZ Z BUDOWĄ ZATOK AUTOBUSOWYCH W MŚC. GALINY I KOSY

INWESTOR: POWIAT BARTOSZYCKI
SKALA 1:1000

LEGENDA:

- | | |
|---|--------------------------------------|
|  | istn. jezdnie i zjazdy do przebudowy |
|  | proj. zatoki autobusowe |
|  | proj. chodnik |
|  | projektowane pobocze |
|  | proj. przepusty pod zjazdami |
|  | proj. krawężnik drogowy 15x30cm |
|  | proj. krawężnik nożajdowy 15x22cm |
|  | proj. obrzeże betonowe gr. 8cm |

